

Váš dopis zn.: SPU 004468/2022/PUM
Ze dne: 06. 01. 2022
Naše značka: SPU 006425/2022
Spisová značka: SZ SPU 379278/2021

Vyřizuje.: Bc. Karel Janeček
Tel.: 724 614 054
ID DS: z49per3
E-mail: k.janecek@spucr.cz

Datum: 31. 01. 2022

Státní pozemkový úřad
KPÚ pro Jihočeský kraj
Pobočka České Budějovice
Rudolfovska tř. 493/80, 370 01 Č...

interně

Státní pozemkový úřad
Doručeno: 01. 02. 2022
SPU 032509/2022
listy: 1 přílohy: 4



spu00000010f504

KOMPLEXNÍ POZEMKOVÉ ÚPRAVY V KATASTRÁLNÍM ÚZEMÍ ČÍŽKRAJICE – VYJÁDRĚNÍ K OZNÁMENÍ O ZAHÁJENÍ ŘÍZENÍ – ZMĚNA OBVODU

Dopisem ze dne 6. 1. 2022 jste zaslali našemu oddělení oznámení o zahájení řízení o komplexních pozemkových úpravách (KoPÚ) v k.ú. Čížkrajice, okres České Budějovice. Současně jste nás vyzvali ke stanovení podmínek k ochraně zájmů podle zvláštních předpisů. Oznámení o zahájení úprav je zasíláno z důvodu změny průběhu předpokládaného obvodu KoPÚ Čížkrajice.

Sdělujeme Vám, že se v obvodu a na okrajích obvodu KoPÚ v k.ú. Čížkrajice, okres České Budějovice **nenachází** žádné stavby vodních děl – hlavní odvodňovací zařízení (HOZ), které jsou v majetku státu a v příslušnosti hospodařit Státního pozemkového úřadu v souladu s § 4 odst. 2 zákona č. 503/2012 Sb., o Státním pozemkovém úřadu a o změně některých souvisejících zákonů, v platném znění a § 56 odst. 6 zákona č. 254/2001 Sb., o vodách, v platném znění.

V obvodu KoPÚ se dle nám dostupných podkladů mohou nacházet odvodněné pozemky podrobným odvodňovacím zařízením (POZ), které je příslušenstvím pozemků. Tyto údaje o POZ (investicích do půdy za účelem zlepšení půdní úrodnosti) jsou neaktualizovanými historickými daty, která pořídila Zemědělská vodohospodářská správa digitalizací analogových map 1:10 000. Vzhledem k tomu, že neexistuje evidence meliorací (odvodnění a závlah) a jejich následných změn (zrušení, rozšíření) od doby pořízení těchto dat (zákresy do map provedeny v 90. letech, jejich následná digitalizace proběhla přibližně v letech 2003-2007), nemusí tato data odpovídat skutečnému rozsahu meliorací na jednotlivých pozemcích. Údaje jsou k dispozici ke stažení na Portálu farmáře (<http://eagri.cz/public/web/mze/farmar/LPIS/data-melioraci/>) ve formátu shp a jsou také zobrazeny v LPIS ve vrstvě LPIS/Životní prostředí/Nitrátová směrnice/Uložení hnojiv – detail/Meliorace.

Orientační zakres ploch s POZ přikládáme. Skutečný rozsah a stav POZ nám není znám.

Vzhledem k výskytu POZ v zájmovém území je nutno v rámci návrhu plánu společných zařízení (např. polních cest) a návrhu nového uspořádání pozemků respektovat tyto podmínky:

- zakreslit plochy POZ do hlavního výkresu PSZ a mapy průzkumu,
- v technické zprávě PSZ u jednotlivých stavebních objektů, které zasáhnou do odvodněných pozemků, uvést informaci o jejich možném střetu s POZ,
- navrhnout taková opatření, aby byla po jejich realizaci i nadále zachována funkčnost podrobného odvodňovacího systému,

- při výstavbě nebo rekonstrukci polních cest, sjezdů na pole a výhyben nebo jiných staveb (např. biokoridory, PPO, protierozní opatření) dodržet normu ČSN 75 4030 – Křížení a souběhy melioračních zařízení s dráhami, pozemními komunikacemi a jinými vedeními

Toto vyjádření je vydáno za SPÚ, odbor vodohospodářských staveb z titulu vlastníka technické infrastruktury (staveb k vodohospodářským melioracím).

S pozdravem

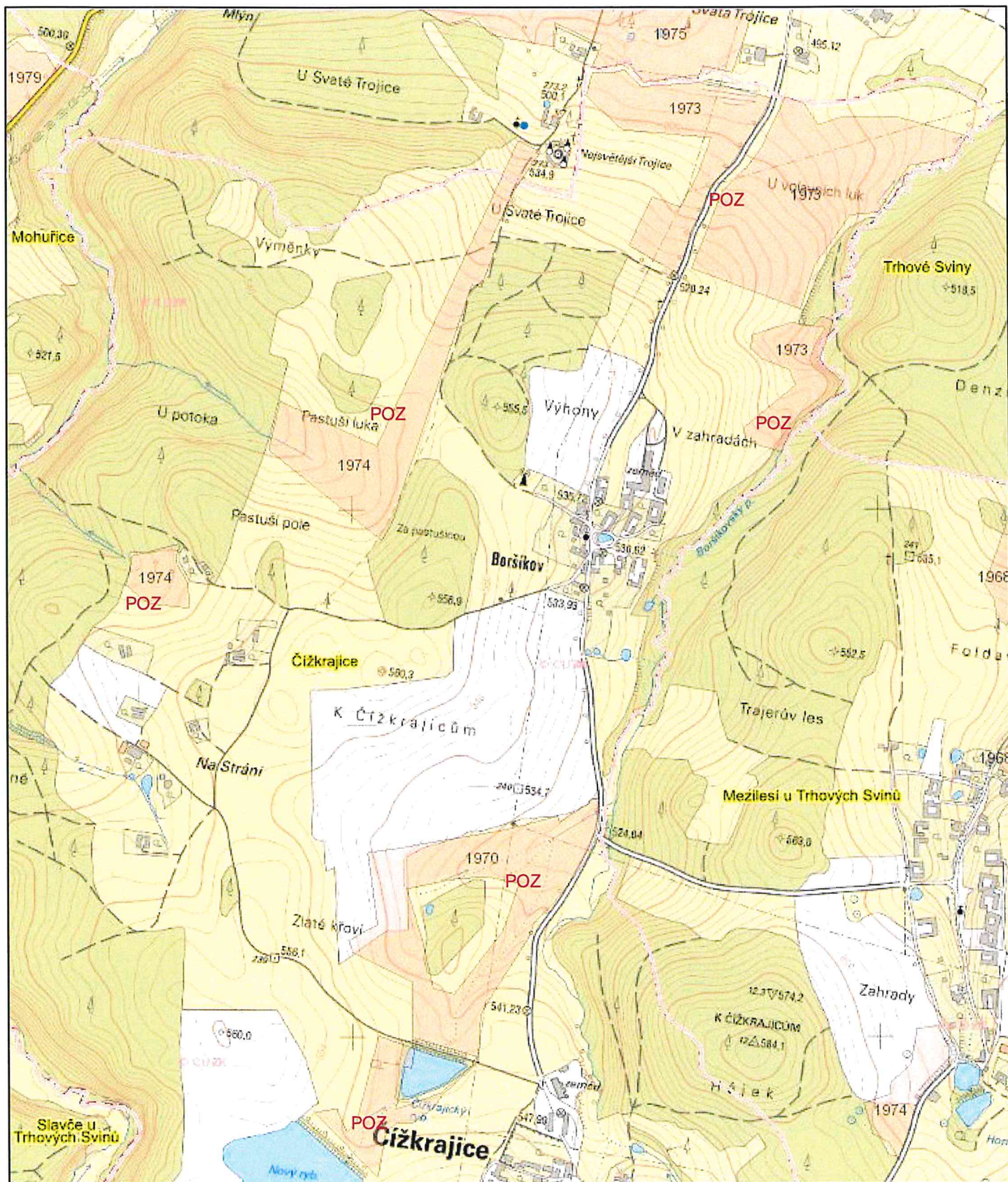
(otisk úředního razítka)

Ing. Tomáš Purkrábek v.r.
vedoucí oddělení VHS České Budějovice
Státního pozemkového úřadu

Příloha

- 3 x situace v měřítku 1:10000 s vyznačením ploch s POZ

Výtisk mapy dat VHS SPÚ



18. 10. 2021 7:38:57

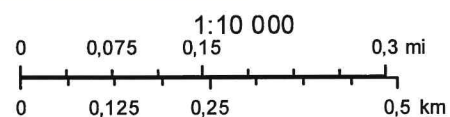
□ ZV010_CR05_puvodni

Název k.ú.

□ Katastrální území

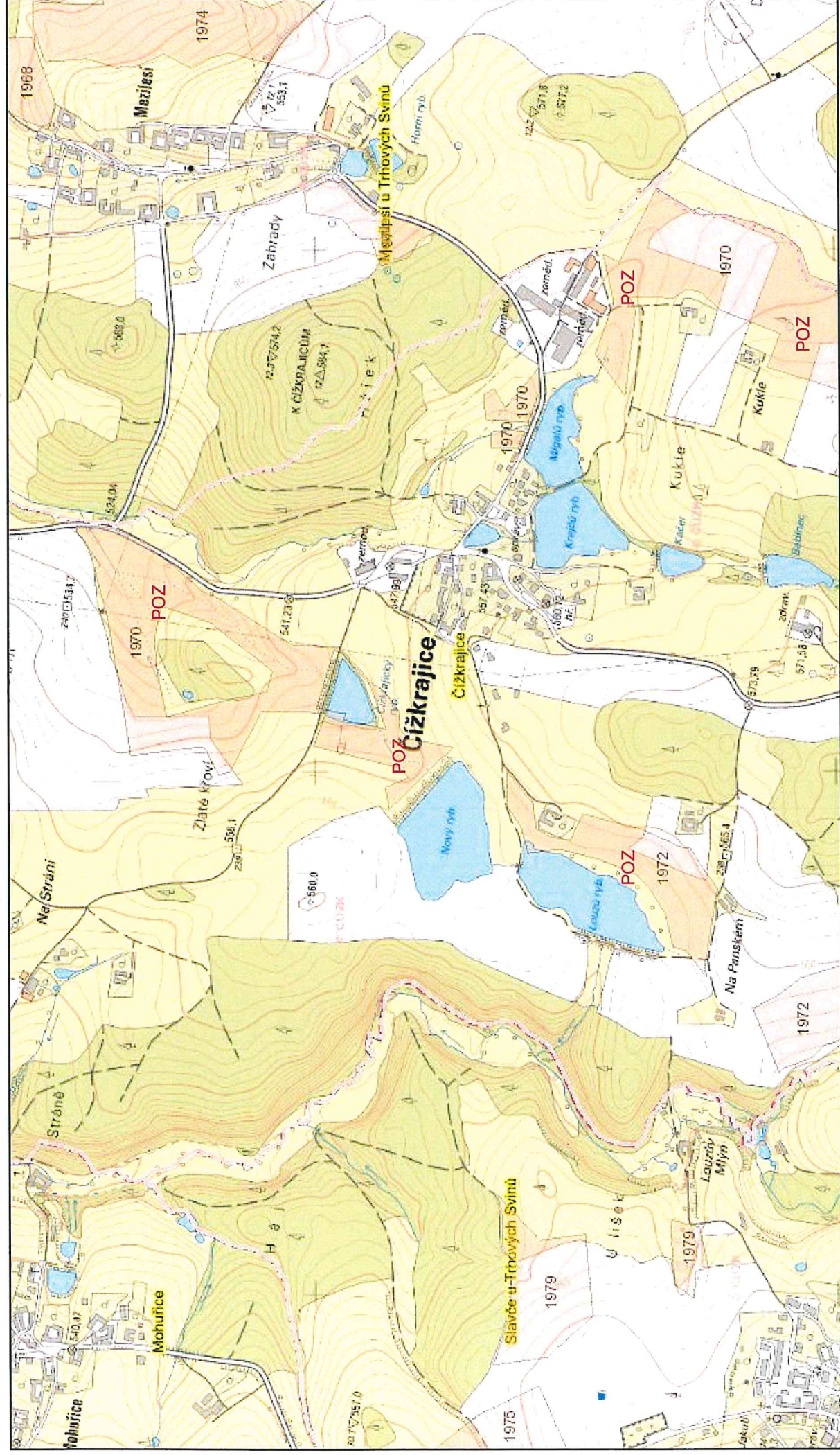
□ Okresy

□ Státní hranice



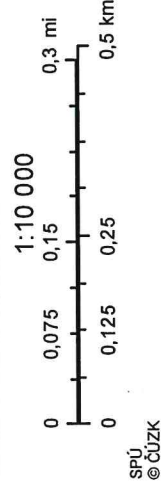
SPÚ
© ČÚZK

Výtisk mapy dat VHS SPÚ

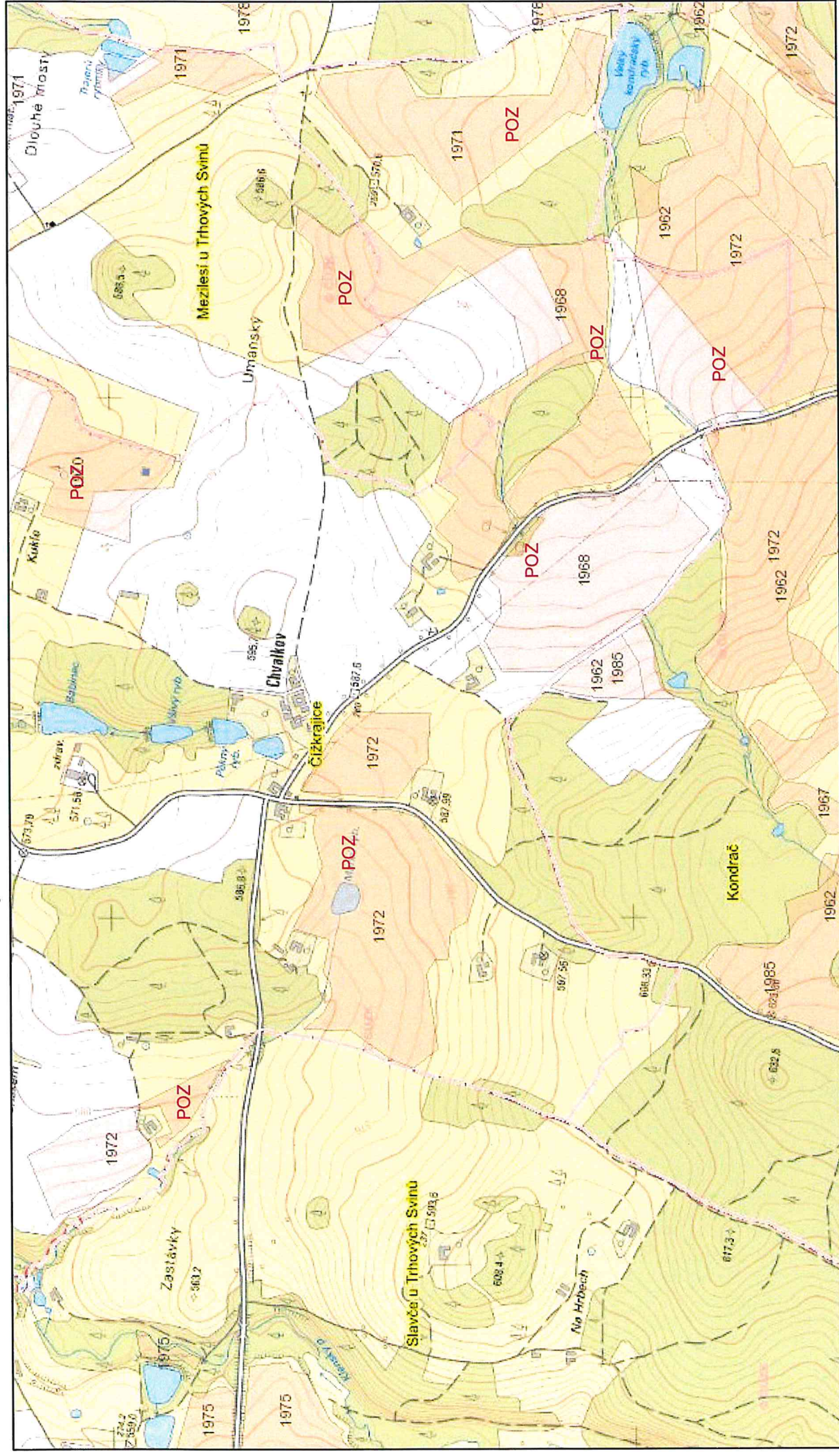


18. 10. 2021 7:36:43

- ☐ ZV010_CR05_puvodni
- ☐ Název k.ú.
- ☐ Katastrální území
- ☐ Okresy
- ☐ Státní hranice



Výtisk mapy dat VHS SPÚ



18. 10. 2021 7:34:17

- | <input type="checkbox"/> | ZV010_CR05_puvodni | Okresy |
|--------------------------|--------------------|----------------|
| | Název k.ú. | Státní hranice |
| | Katastrální území | |

1:10 000



SPÚ
© ČÚZK

spj